




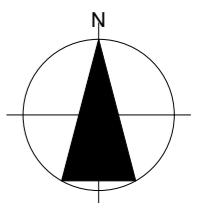


**GRANICE**

-  Granica działki
- 145** Numer ewidencyjny działki
-  Granica opracowania
-  Odległość 10 metrów od projektowanego terenu rekreacyjnego i placu zabaw
-  Miejsce gromadzenia odpadów
-  Budynek szkoły



RYSUNEK	<b>ODLEGŁOŚCI OD TERENU REKREACYJNEGO I PLACU ZABAW</b>	RYS. 2
TEMAT	Projekt zagospodarowania terenu pod urządzenie placu zabaw, strefy relaksu i siłowni plenerowej.	SKALA 1:1000
INWESTOR	Urząd Gminy Chojna, ul. Jagiellońska 4, 74-500 Chojna	
ADRES	dz. nr 145 obr.2, Chojna, powiat Gryfiński, woj. Zachodniopomorskie	
PROJEKTOWAŁ	mgr inż. arch. Sebastian Szyszłowski upr. nr 19/ZPOIA/OKK/2018	DATA 24.09.2018