

UCHWAŁA Nr XXV/187/2020
RADY MIEJSKIEJ w CHOJNIE
z dnia 26 listopada 2020 r.

**w sprawie przeprowadzenia konsultacji z mieszkańcami Gminy Chojna
w przedmiocie zmiany granic administracyjnych miasta Chojna**

Na podstawie art. 4b ust. 1 pkt 1 w zw. z art. 4a ust. 2 pkt 1, art. 5 ust. 1, ust. 2 ustawy z dnia 8 marca 1990 r. o samorządzie gminnym (Dz. U z 2020 r., poz. 713, poz.1378), **uchwala się, co następuje:**

§ 1. 1. Postanawia się przeprowadzić konsultacje z mieszkańcami Gminy Chojna, z ograniczeniem do mieszkańców miasta Chojna, mieszkańców sołectwa Mętno i mieszkańców sołectwa Czartoryja, w celu przeprowadzenia zmiany granic administracyjnych miasta Chojna, polegającej na włączeniu części obszaru sołectwa Mętno i sołectwa Czartoryja.

2. Obszar, o którym mowa w ust. 1 obejmuje:

- 1) działki należące do sołectwa Mętno, w skład którego wchodzi część obrębu geodezyjnego Wilkoszyce – zgodnie z mapą stanowiącą załącznik nr 1 do uchwały;
- 2) działki należące do sołectwa Czartoryja, w skład którego wchodzi część obrębu geodezyjnego Barnkowo- zgodnie z mapą stanowiącą załącznik nr 2 do uchwały.

§ 2. 1. Konsultacje polegać będą na zasięgnięciu opinii, o których mowa w § 1, poprzez oddanie głosu na ankiecie konsultacyjnej, według wzoru stanowiącego załącznik nr 3 do niniejszej uchwały.

2. Wyrażenie opinii polegać będzie na umieszczeniu w odpowiedniej rubryce: „Jestem za”, „Jestem przeciw”, „Wstrzymuję się”, znaku „X” i złożeniu podpisu na ankiecie konsultacyjnej.

3. W przedmiocie konsultowanej sprawy ustala się następującej treści pytania:

- 1) „Czy jest Pani/Pan za zmianą granic miasta Chojna polegającą na włączeniu do miasta Chojna - części obszaru sołectwa Mętno, w skład której wchodzi część obrębu geodezyjnego Wilkoszyce?”
oraz
- 2) „Czy jest Pani/Pan za zmianą granic miasta Chojna polegającą na włączeniu do miasta Chojna - części obszaru sołectwa Czartoryja, w skład której wchodzi część obrębu geodezyjnego Barnkowo?”

§ 3. 1. Konsultacje będą przeprowadzone poprzez udostępnienie ankiet konsultacyjnych w:

- 1) sekretariacie Urzędu Miejskiego w Chojnie (pok. nr 12);
- 2) biurze Urzędu Miejskiego w Chojnie (pok. nr 8);
- 3) Punkcie Informacji Turystycznej przy Centrum Kultury w Chojnie, Pl. Konstytucji 3 Maja;
- 4) Biuletynie Informacji Publicznej Miasta Chojna (www.bip.chojna.pl).

2. Wypełnione Ankiety konsultacyjne można składać w miejscach ich udostępniania oraz przysyłać elektronicznie na adres e-mail: abrzezinska@chojna.pl, info@chojna.pl.

§ 4. Termin rozpoczęcia i zakończenia konsultacji, skład osobowy komisji ds. przeprowadzenia konsultacji określi Burmistrz Gminy Chojna.


§ 5. Burmistrz Gminy Chojna zawiadomi mieszkańców o zamiarze przeprowadzenia konsultacji na 7 dni przed ich terminem, w sposób zwyczajowo przyjęty.

§ 6. Z przeprowadzonych konsultacji Burmistrz Gminy Chojna złoży Radzie Miejskiej w Chojnie sprawozdanie na najbliższej sesji po zakończeniu konsultacji.

§ 7. Wykonanie uchwały powierza się Burmistrzowi Gminy Chojna.

§ 8. Uchwała wchodzi w życie po upływie 14 dni od opublikowania w Dzienniku Urzędowym Województwa Zachodniopomorskiego.

Przewodniczący Rady



Radosław Karwan

UZASADNIENIE
do Uchwały Nr XXV/187/2020
RADY MIEJSKIEJ w CHOJNIE
z dnia 26 listopada 2020 r.

w sprawie zmiany granic administracyjnych miasta Chojna i przeprowadzenia konsultacji z mieszkańcami

Potrzeba korekty granic administracyjnych miasta Chojna wynika przede wszystkim z potrzeby doprowadzenia do uzyskania zgodności w funkcjonowaniu niektórych terenów ze stanem faktycznym i uproszczenia działań administracyjnych.

Zmiana granicy zapewni zachowanie jednorodnego układu osadniczego i przestrzennego, z uwzględnieniem infrastruktury społecznej i technicznej, co jest zgodne z art. 4 ust. 3 i 4 ustawy o samorządzie gminnym, mającym brzmienie: "Ustalenie i zmiana granic gmin dokonywane są w sposób zapewniający gminie terytorium możliwe jednorodne ze względu na układ osadniczy i przestrzenny, uwzględniający więzi społeczne, gospodarcze i kulturowe oraz zapewniające zdolność wykonywania zadań publicznych. Nadanie gminie lub miejscowości statusu miasta, ustalenie jego granic i ich zmiana dokonywane są w sposób uwzględniający infrastrukturę społeczną i techniczną oraz układ urbanistyczny i charakter zabudowy."

Powiększona Chojna to dla mieszkańców:

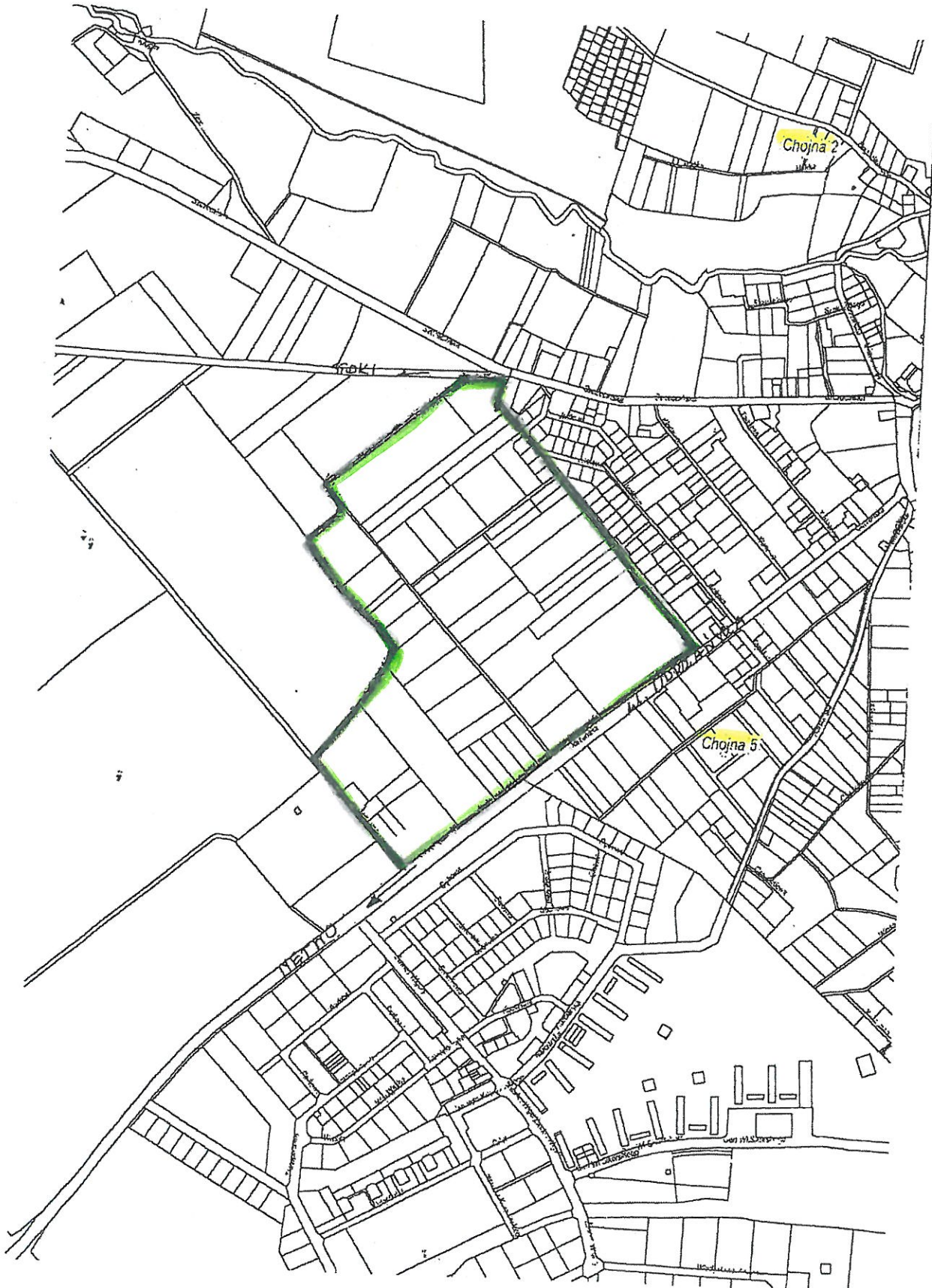
- pozyskanie nowych terenów inwestycyjnych i mieszkaniowych,
- wzrost atrakcyjności i wartości terenów budowlanych,
- poprawa jakości życia.

Po powiększeniu Chojny, powierzchnia miasta wzrośnie o ok. 90,6766ha.

Mając powyższe na uwadze zasadnym jest wyrażenie zgody przez Radę Miejską w Chojnie woli przystąpienia do procedury zmiany granic i przeprowadzenia konsultacji z mieszkańcami w tej sprawie.

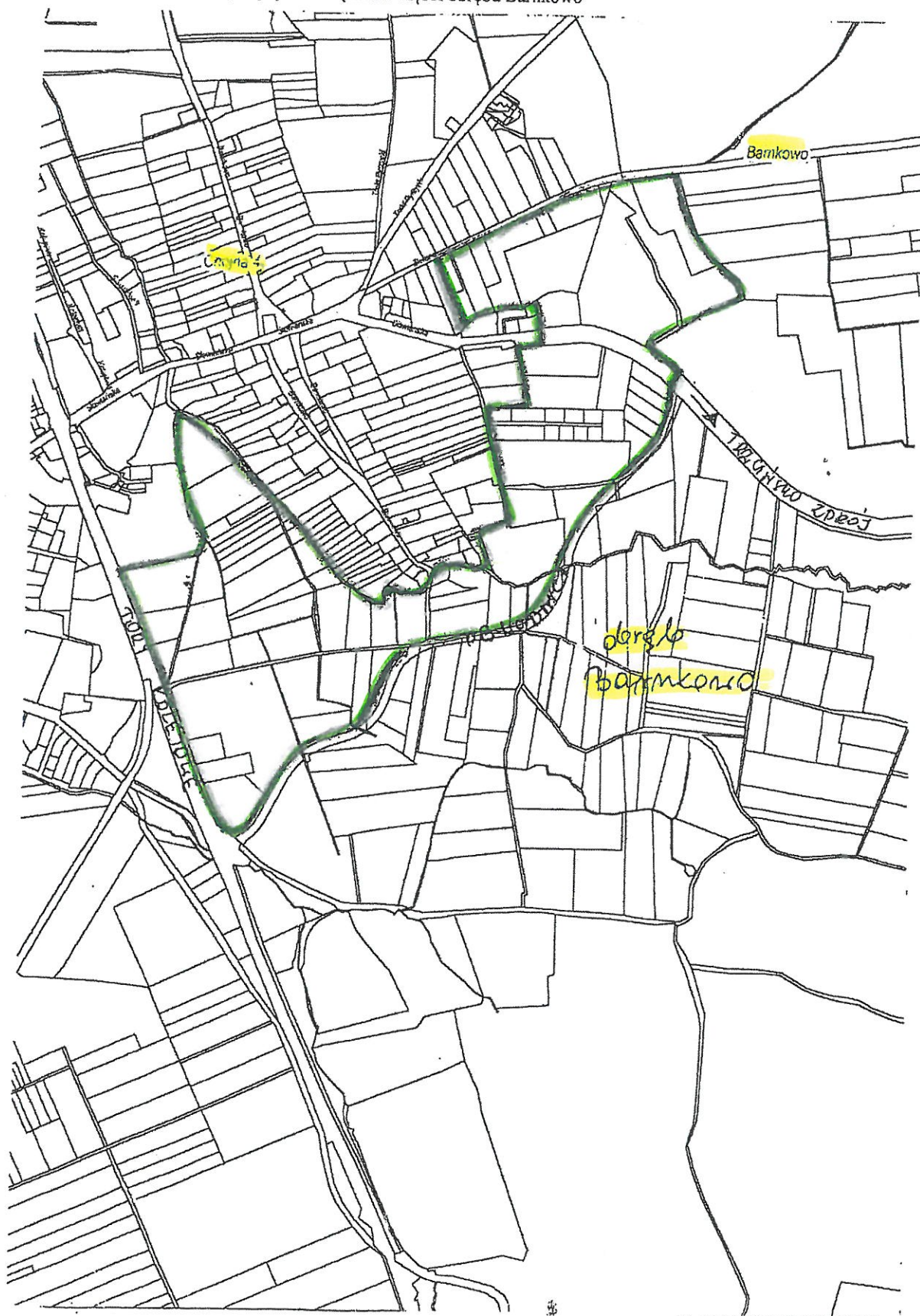
Załącznik Nr 1
do Uchwały Nr XXV/187/2020
Rady Miejskiej w Chojnie
z dnia 26 listopada 2020 r.

Powiększenie miasta Chojna poprzez włączenie części obrębu Wilkoszyce



Załącznik Nr 2
do Uchwały Nr XXV/187/2020
Rady Miejskiej w Chojnie
z dnia 26 listopada 2020 r.

Powiększenie miasta Chojna poprzez włączenie części obrębu Barnkowo



ANKIETA KONSULTACYJNA

w sprawie zmiany granic miasta Chojna polegającej na włączeniu do miasta Chojna
- części obszaru sołectwa Mętno i sołectwa Czartoryja

treść pytania:

„Czy jest Pani/Pan za zmianą granic miasta Chojna polegającą na włączeniu do miasta Chojna - części obszaru sołectwa Mętno, w skład której wchodzi część obrębu geodezyjnego Wilkoszyce ?”

Jestem ZA	Jestem PRZECIW	WSTRZYMUJĘ SIĘ

Imię i nazwisko	
Adres zamieszkania	
Data i podpis	

treść pytania:

„Czy jest Pani/Pan za zmianą granic miasta Chojna polegającą na włączeniu do miasta Chojna - części obszaru sołectwa Czartoryja, w skład której wchodzi część obrębu geodezyjnego Barnkowo?”

Jestem ZA	Jestem PRZECIW	WSTRZYMUJĘ SIĘ

Imię i nazwisko	
Adres zamieszkania	
Data i podpis	

Pouczenie:

Wypełnienia ankiety dokonuje się przez postawienie znaku X w odpowiedniej rubryce oraz wpisanie daty i podpisanie w zaznaczonym miejscu.

KLAUZULA INFORMACYJNA Zgodnie z art. 13 ust. 1 i ust. 2 ogólnego rozporządzenia Parlamentu Europejskiego i Rady (UE) 2016/679 z dnia 27 kwietnia 2016 r. w sprawie ochrony osób fizycznych w związku z przetwarzaniem danych osobowych i w sprawie swobodnego przepływu takich danych oraz uchylenia dyrektywy 95/46/WE (ogólne rozporządzenie o ochronie danych - RODO) informuję, że: 1) administratorem Pani/Pana danych osobowych jest Gmina Chojna, ul. Jagiellońska 4 2) kontakt z Inspektorem Ochrony Danych, adres e-mail: info@.Chojna.pl, 3) Pani/Pana dane osobowe zawarte w zapytaniu ankietowym będą przetwarzane na podst. art. 4b ust. 1 pkt 1 i art. 5a ustawy z dnia 8 marca 1990 r. o samorządzie gminnym (Dz. U. z 2018 r. poz. 994, z późn. zm.) w celu przeprowadzenia konsultacji z mieszkańcami Gminy Chojna w sprawie włączenia do Miasta Chojna obszarów 2 sołectw. 4) w związku z przetwarzaniem danych osobowych w celu wskazanym w pkt 3 odbiorcami Pani/Pana danych osobowych mogą być: organy władzy publicznej oraz podmioty wykonujące zadania publiczne lub działające na zlecenie organów władzy publicznej w zakresie i w celach, które wynikają z przepisów powszechnie obowiązującego prawa, 5) dane osób biorących udział w konsultacjach społecznych w powyższej sprawie nie będą przekazywane do państwa trzeciego/organizacji międzynarodowej, 6) dane osobowe będą przetwarzane w ramach dokumentacji prowadzonej przez Administratora oraz przechowywane w okresach wskazanych przepisami prawa, w tym przez Rozporządzenie Prezesa Rady Ministrów z dnia 18 stycznia 2011 r. w sprawie instrukcji kancelaryjnej, jednolitych rzeczowych wykazów akt oraz instrukcji w sprawie organizacji i zakresu działania archiwów zakładowych. 7) posiada Pani/Pan prawo do: a) dostępu do treści swoich danych, b) sprostowania, uzupełnienia i ograniczenia przetwarzania swoich danych, c) cofnięcia zgody na przetwarzanie danych osobowych w dowolnym momencie bez wpływu na zgodność z prawem przetwarzania, którego dokonano na podstawie zgody przed jej cofnięciem, d) wniesienia sprzeciwu wobec przetwarzania Pana/Pani danych osobowych, 8) ma Pani/Pan prawo wniesienia skargi do Prezesa Urzędu Ochrony Danych Osobowych w stosunku do Pani/Pana danych osobowych. 9) Administrator nie będzie podejmował zautomatyzowanych decyzji, w tym decyzji będących wynikiem profilowania, 10) podanie przez Panią/Pana danych osobowych jest dobrowolne, a niezbędne dla ważności przeprowadzonych konsultacji społecznych w powyższej sprawie.