

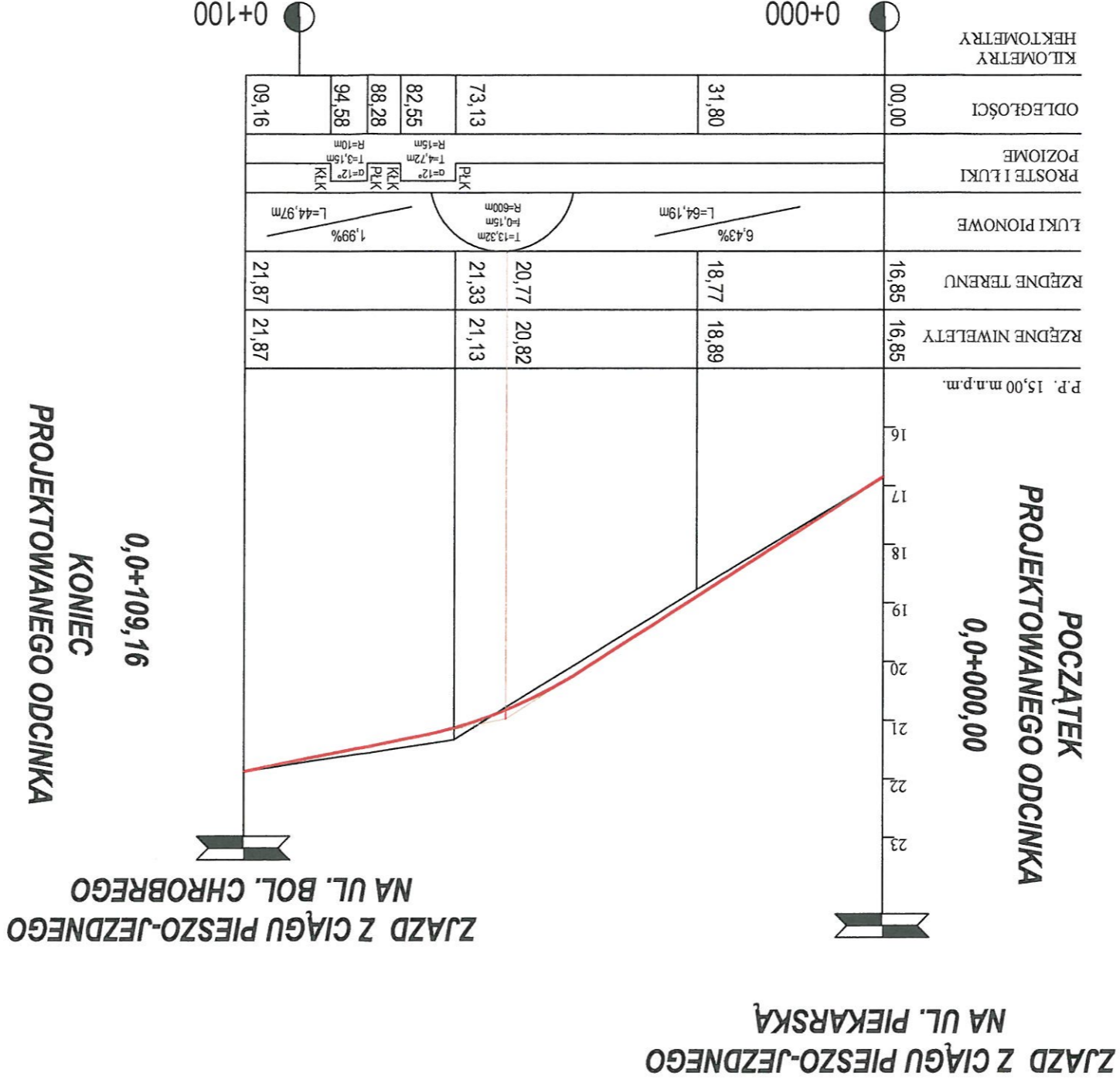


**CIĄG PIESZO - JEZDNY
WZDŁUŻ PODMURZA W M. CHOJNA
ODCINEK "IV"**

LEGENDA :
 Projektowana niweleta
 Istniejące rzedne terenu



ZAKŁAD USŁUG TECHNICZNYCH KOMPLET INWEST Tomasz Cramops, ul. Wielka Odrzańska 18A/S, 70-535 Szczecin	
Projekt: "Infrastruktura łącząca dla polskich i niemieckich gmin i miast Mark Landin, Brüssow, Carmzow-Walimow, Schenkenberg, Schönfeld, Mescherin, Angermünde, Schnewitz/Odra, Barle, Cedyňa, Chojna, Gryfno, Kobaskowo, Stare Czarnowo i Trzebińsko Zdrój; przebudowa ciągu pieszo-jezdnego wzdłuż Podmurza w Chojnie"	Rys. Nr 3.4 Skala 1:1000/100
Temat: Profil podłużny - odcinek "IV"	Podpis
Branża: drogowa	Data opracowania: 06.02.2009
Projektował: mgr inż. Tomasz Cramops	
Operował: mgr inż. Łukasz Szwaynyski	